

Technická zpráva

Název akce:	JZM0261KM021-022ML032	
Předmět měření:	km 21,1 - 21,4 trati 0261	
Účel měření:	Rekonstrukce nástupiště v železniční zastávce Konstantinovy Lázně	
Objednatel:	SŽDC, s.o. Dlážděná 1003/7 110 00 Praha 1	Číslo Zakázky: G90372H19126
Dodavatel:	Správa železniční dopravní cesty, s.o. Správa železniční geodézie Praha Pracoviště Plzeň Sušická 23, 326 00, Plzeň	
Použité předpisy a normy:	ČSN 01 3411, ČSN 01 3410, TNZ 01 3412, Zákon č. 200/1994 Sb., Vyhl. ČÚZK č.31/1995 Sb., ČSN 730415, ČSN ISO 4463-2, Směrnice GŘ SŽDC č.11/2006, TKP staveb státních drah. Opatření k zaměřování objektů železniční dopravní cesty (Metodický pokyn ředitele SŽG-Praha – prozatímní č.01/2012), Pravidla pro vzájemnou výměnu digitálních dat mezi drážními a mimodrážními organizacemi (č.j.12133/1998 ve znění pozdějších změn), Specifikace geodetických podkladů pro přípravnou dokumentaci (č.j. 3033/2002-O7-hg). Vše v platném znění.	
Použité podklady:	Seznam železničních přejezdů, mapa DKM Konstantinovy Lázně	
Souřadnicový systém:	S-JSTK	
Výškový systém:	Bpv	
Použité bodové pole:	Pro zaměření bylo použito bodové pole z archivu správce ŽBP. Byly použity body ŽP 529 - 533.	
Časové období zaměření:	Zaměření, zpracování – Prosinec 2015	
Použité přístroje:	Leica TCRA 1203 SN: 237710	
Použitý software:	MicroStation V8 (nastavba MGEO 14.12.10 , verze předlohy SZDC), KOKEŠ v.1180	
Měření provedli:	Hrnčíř, Levý, Sušánka	
Výpočetní práce:	Hrnčíř	
Text TZ:	Bylo provedeno zaměření polohopisu a výškopisu podle „Opatření k zaměřování objektů železniční dopravní cesty“. Předmětem měření byl stávající stav železničního svršku a spodku v km 21,100 – 21,400 trati 0261. Zaměření bylo provedeno ve 2. třídě přesnosti. Zajišťovací značky jsou měřeny na vzdálenější konec svislé destičky od osy koleje. Výška osy koleje je výškou TK nepřevýšeného pasu. Hranice dráhy byla převzata z mapy DKM Konstantinovy Lázně, která je v této lokalitě	

vedena převážně v kvalitě 3, tzn., že lomové body hranice mají základní střední souřadnicovou chybu 0,14 m.

Ve výkresu jsou zobrazeny kamenné hraniční znaky zaměřené dle skutečnosti v terénu, které jsou majetkem SŽDC, s.o. a je nutno je zachovat nepoškozené a na původním místě. Výsledky měření jsou zpracovány na PC výpočetním programem KOKES a zobrazeny pomocí programu MGEO ve formátu 3d.dgn a jsou v souladu s Pravidly pro vzájemnou výměnu digitálních dat mezi drážními a mimodrážními organizacemi (č. j.12133/1998 ve znění pozdějších změn).


Seznam příloh: 01 Technická zpráva
02 Dokumentace ŽBP
03 Přehledka kladu mapových listů
04 Seznam souřadnic podrobných bodů
05 Výkresové soubory
06 Podklady z KN

Technickou zprávu zpracoval: Hrnčíř
Dne: 4.1.2016

Ověřil pod pořadovým číslem:
dne:

324 2016

24.1.16



Náležitosti a přesností odpovídá
právním předpisům

SEZNAM SOUŘADNIC A VÝŠEK PEVNÝCH BODŮ

Rekonstrukce nástupiště v železniční zastávce Konstantinovy Lázně

Souřadnicový systém JTSK

Výškový systém Bpv

Číslo bodu	Y	X	Z
026100000529	848842.569	1050171.403	529.061
026100000530	848641.920	1050183.041	529.987
026100000531	848518.369	1050184.889	530.368
026100000532	848423.320	1050136.018	531.235
026100000533	848560.460	1050187.306	529.859

GEODETICKÉ ÚDAJE

Výpis z databáze Železničního bodového pole

Databáze: **BODOVE_POLE.mdb** ----- Umístěná v: s:\

Pracoviště: **SŽG Praha - Plzeň** - 7.12.2015 13:06:14 - pracovník

!!! NEŘÍZENÁ KOPIE !!!

Traťový úsek: **0261** Pňovany (mimo) - Bezručice (včetně)
Definiční úsek: **06** Popis DU
Číslo bodu: **502** km: **20,182** Katastrální území:

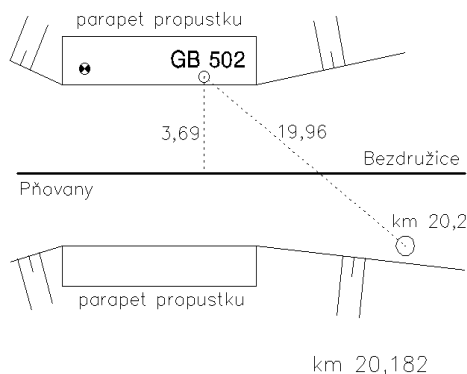
Souřadnice **JTSK**
Y = 849706,158
X = 1050289,686
Nadm. výška 514,524

Souřadnice **ETRS89**
Latitude
Longitude
ElHigh

Výškový systém: Bpv
Typ určení výšky: N
Typ určení bodu: MNČ
Třída přesnosti: 2
Splnění TKP: ANO

Druh stabilizace: hřeb v parapetu propustku

Poznámka:
Vyhotovil: SŽG Praha, prac.Plzeň
Platnost (od-do): 7.5.2013 -
Transformační klíč:
Původ bodu: Proj0261km19,3-20,4 Kokašice2
Technická zpráva:



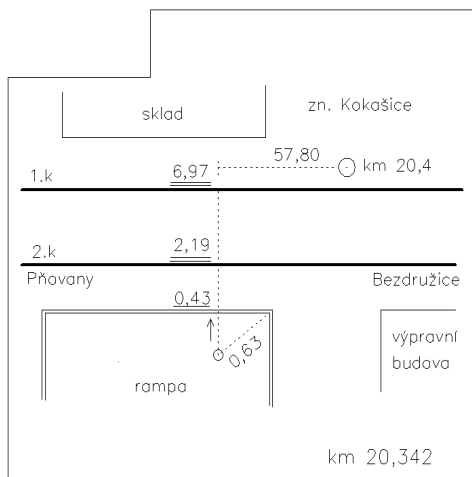
Traťový úsek: **0261** Pňovany (mimo) - Bezručice (včetně)
Definiční úsek: **D1** Popis DU
Číslo bodu: **3010** km: **20,342** Katastrální území:

Souřadnice **JTSK**
Y = 849548,094
X = 1050318,785
Nadm. výška 516,314
Souřadnice **ETRS89**
Latitude 49° 52' 56.54000" N
Longitude 12° 57' 49.01000" E
ElHigh 563,155

Výškový systém: Bpv
Typ určení výšky: niv.
Typ určení bodu: GPS
Třída přesnosti: 1
Splnění TKP: ANO

Druh stabilizace: hřebová značka na rampě

Poznámka: ETRF2000, žst.Kokašice
Vyhotovil: SŽG Praha
Platnost (od-do): 1.1.2008 -
Transformační klíč: 20261000024
Původ bodu: Rekonstrukce osvětlení zastávky - vybudování ŽBP pro mapové podklady
Technická zpráva:



GEODETICKÉ ÚDAJE

Výpis z databáze Železničního bodového pole

Databáze: **BODOVE_POLE.mdb** ----- Umístěná v: s:\

Pracoviště: **SŽG Praha - Plzeň** - 7.12.2015 13:06:14 - pracovník

!!! NEŘÍZENÁ KOPIE !!!

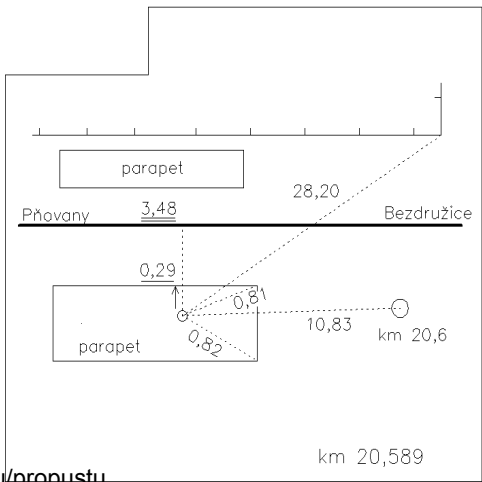
Traťový úsek: **0261** Pňovany (mimo) - Bezručice (včetně)
Definiční úsek: **08** Popis DU
Číslo bodu: **3011** km: **20,589** Katastrální území:

Souřadnice	JTSK
Y =	849302,138
X =	1050345,202
Nadm. výška	517,604
Souřadnice	ETRS89
Latitude	49° 52' 56.93417" N
Longitude	12° 58' 01.38652" E
ElHigh	564,443

Výškový systém:	Bpv
Typ určení výšky:	niv.
Typ určení bodu:	GPS
Třída přesnosti:	1
Splnění TKP:	ANO

Druh stabilizace:	hřebová značka v parapetu/propustu
-------------------	------------------------------------

Poznámka:	ETRF2000
Vyhotovil:	SŽG Praha
Platnost (od-do):	1.1.2008 -
Transformační klíč:	20261000024
Původ bodu:	Rekonstrukce osvětlení zastávky - vybudování ŽBP pro mapové podklady
Technická zpráva:	

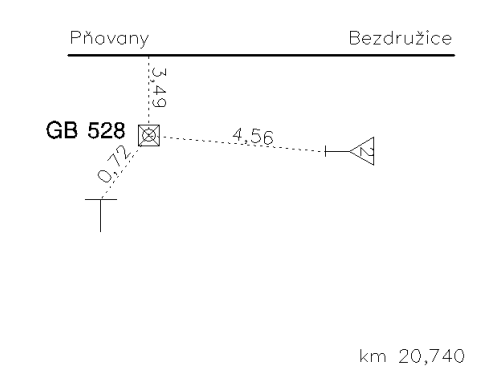


Traťový úsek:	0261	Přovany (mimo) - Bezručice (včetně)
Definiční úsek:	08	Popis DU
Číslo bodu:	528	km: 20,74 Katastrální území: Konstantinovy Lázně

Souřadnice	JTSK
Y =	849152,867
X =	1050291,46
Nadm. výška	520,735
Souřadnice	ETRS89
Latitude	
Longitude	
ElHigh	
Výškový systém:	BpV
Typ určení výšky:	niv.
Typ určení bodu:	MNČ
Třída přesnosti:	2
Splnění TKP:	ANO

Druh stabilizace:	kámen + OTZ
-------------------	-------------

Poznámka:	s hřebem
Vyhotovil:	SŽG Praha, prac.Plzeň
Platnost (od-do):	1.7.2015 -
Transformační klíč:	
Původ bodu:	G90272H39013
Technická zpráva:	TZZBP0261KM008_024 ZGB



GEODETICKÉ ÚDAJE

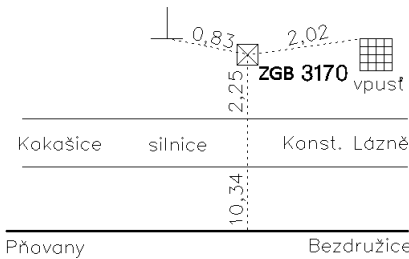
Výpis z databáze Železničního bodového pole
Databáze: **BODOVE_POLE.mdb** ----- Umístěná v: s:\\
Pracoviště: **SŽG Praha - Plzeň** - 7.12.2015 13:06:14 - pracovník

!!! NEŘÍZENÁ KOPIE !!!

Traťový úsek:	0261	Přovany (mimo) - Bezručice (včetně)
Definiční úsek:	08	Popis DU
Číslo bodu:	3170	km: 20,955 Katastrální území: Konstantinovy Lázně

Souřadnice	JTSK
Y =	848972,798
X =	1050199,594
Nadm. výška	525,915
Souřadnice	ETRS89
Latitude	49° 53' 03.24816" N

Longitude	12° 58' 16,54898" E
ElHigh	572,791
Výškový systém:	BpV
Typ určení výšky:	niv.
Typ určení bodu:	GNSS
Třída přesnosti:	1
Splnění TKP:	ANO



Druh stabilizace: kámen

km 20,955

Poznámka: ETRF 2000
 Vyhotovil: SŽG Praha, prac.Plzeň
 Platnost (od-do): 1.7.2015 -
 Transformační klíč: 20261000024
 Původ bodu: G90272H39013
 Technická zpráva: TZZBP0261KM008_024 ZGB

Traťový úsek: **0261** Přovany (mimo) - Bezručice (včetně)
 Definiční úsek: **08** Popis DU
 Číslo bodu: **529** km: **21,083** Katastrální území: Konstantinovy Lázně

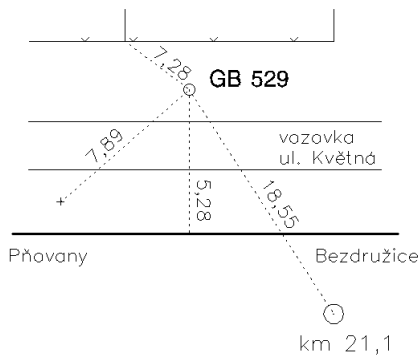
Souřadnice JTSK
 Y = 848842,569
 X = 1050171,403
 Nadm. výška 529,061

Souřadnice ETRS89
 Latitude
 Longitude
 ElHigh

Výškový systém: BpV
 Typ určení výšky: niv.
 Typ určení bodu: MNČ
 Třída přesnosti: 2
 Splnění TKP: ANO

Druh stabilizace: hřeb

Poznámka: ve vozovce
 Vyhotovil: SŽG Praha, prac.Plzeň
 Platnost (od-do): 1.7.2015 -
 Transformační klíč: G90272H39013
 Původ bodu: G90272H39013
 Technická zpráva: TZZBP0261KM008_024 ZGB



km 21,1

km 21,083

GEODETICKÉ ÚDAJE

Výpis z databáze Železničního bodového pole

Databáze: **BODOVE_POLE.mdb** ----- Umístěná v: s:\

Pracoviště: **SŽG Praha - Plzeň** - 7.12.2015 13:06:15 - pracovník

!!! NEŘÍZENÁ KOPIE !!!

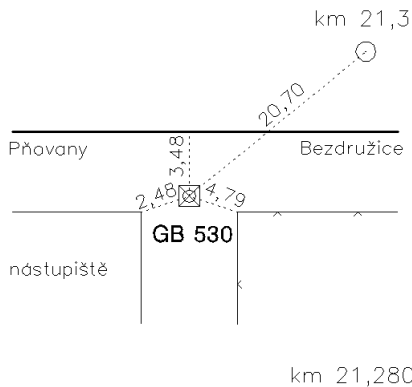
Traťový úsek: **0261** Přovany (mimo) - Bezručice (včetně)
 Definiční úsek: **08** Popis DU
 Číslo bodu: **530** km: **21,208** Katastrální území: Konstantinovy Lázně

Souřadnice JTSK
 Y = 848641,92
 X = 1050183,041
 Nadm. výška 529,987

Souřadnice ETRS89
 Latitude
 Longitude



ElHigh	
Výškový systém:	BpV
Typ určení výšky:	niv.
Typ určení bodu:	MNČ
Třída přesnosti:	2
Splnění TKP:	ANO



Druh stabilizace: kámen

Poznámka: s hřebem
 Vyhotovil: SŽG Praha, prac.Plzeň
 Platnost (od-do): 1.7.2015 -
 Transformační klíč:
 Původ bodu: G90272H39013
 Technická zpráva: TZZBP0261KM008_024 ZGB

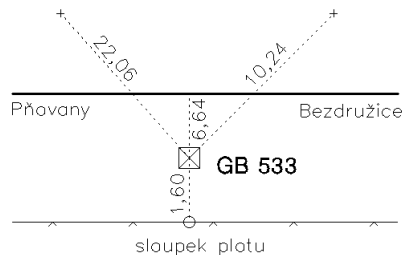
Traťový úsek: **0261** Přovany (mimo) - Bezdržice (včetně)
 Definiční úsek: **08** Popis DU
 Číslo bodu: **533** km: **21,358** Katastrální území: Konstantinovy Lázně

Souřadnice JTSK
 Y = 848560,46
 X = 1050187,306
 Nadm. výška 529,859

Souřadnice ETRS89

Latitude
 Longitude
 ElHigh

Výškový systém:	BpV
Typ určení výšky:	trig.
Typ určení bodu:	MNČ
Třída přesnosti:	2
Splnění TKP:	ANO



Druh stabilizace: kámen

km 21,358

Poznámka: s důlkem
 Vyhotovil: SŽG Praha, prac.Plzeň
 Platnost (od-do): 1.7.2015 -
 Transformační klíč:
 Původ bodu: G90272H39013
 Technická zpráva: TZZBP0261KM008_024 ZGB

GEODETICKÉ ÚDAJE

Výpis z databáze Železničního bodového pole

Databáze: **BODOVE_POLE.mdb** ----- Umístěná v: s:\\
 Pracoviště: **SŽG Praha - Plzeň** - 7.12.2015 13:06:15 - pracovník

!!! NEŘÍZENÁ KOPIE !!!

Traťový úsek: **0261** Přovany (mimo) - Bezdržice (včetně)
 Definiční úsek: **08** Popis DU
 Číslo bodu: **531** km: **21,401** Katastrální území: Konstantinovy Lázně

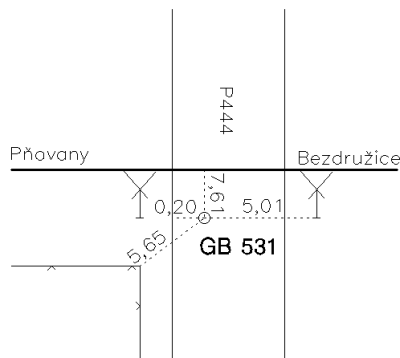
Souřadnice JTSK
 Y = 848518,369
 X = 1050184,889
 Nadm. výška 530,368

Souřadnice ETRS89

Latitude
 Longitude



ElHigh	
Výškový systém:	BpV
Typ určení výšky:	niv.
Typ určení bodu:	MNČ
Třída přesnosti:	2
Splnění TKP:	ANO



Druh stabilizace: hřeb

km 21,401

Poznámka: v okraji cyklostezky
 Vyhotovil: SŽG Praha, prac.Plzeň
 Platnost (od-do): 1.7.2015 -
 Transformační klíč:
 Původ bodu: G90272H39013
 Technická zpráva: TZZBP0261KM008_024 ZGB

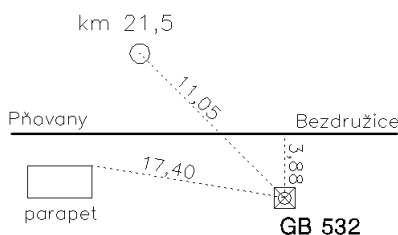
Traťový úsek: **0261** Pňovany (mimo) - Bezručice (včetně)
 Definiční úsek: **08** Popis DU
 Číslo bodu: **532** km: **21,508** Katastrální území: Konstantinovy Lázně

Souřadnice JTSK
 Y = 848423,32
 X = 1050136,018
 Nadm. výška 531,235

Souřadnice ETRS89

Latitude
 Longitude
 ElHigh

Výškový systém:	BpV
Typ určení výšky:	niv.
Typ určení bodu:	MNČ
Třída přesnosti:	2
Splnění TKP:	ANO



Druh stabilizace: kámen

km 21,508

Poznámka: s hřebem
 Vyhotovil: SŽG Praha, prac.Plzeň
 Platnost (od-do): 1.7.2015 -
 Transformační klíč:
 Původ bodu: G90272H39013
 Technická zpráva: TZZBP0261KM008_024 ZGB

GEODETICKÉ ÚDAJE

Výpis z databáze Železničního bodového pole

Databáze: **BODOVE_POLE.mdb** ----- Umístěná v: s:\\
 Pracoviště: **SŽG Praha - Plzeň** - 7.12.2015 13:06:15 - pracovník

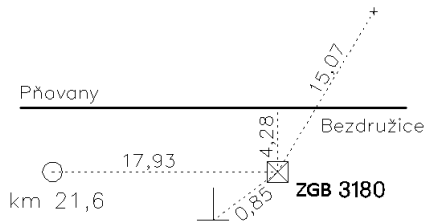
!!! NEŘÍZENÁ KOPIE !!!

Traťový úsek: **0261** Pňovany (mimo) - Bezručice (včetně)
 Definiční úsek: **08** Popis DU
 Číslo bodu: **3180** km: **21,618** Katastrální území: Konstantinovy Lázně

Souřadnice JTSK
 Y = 848362,181
 X = 1050045,993
 Nadm. výška 533,519
Souřadnice ETRS89
 Latitude 49° 53' 11,23240" N
 Longitude 12° 58' 45,57018" E



<i>ElHigh</i>	580,394
<i>Výškový systém:</i>	BpV
<i>Typ určení výšky:</i>	niv.
<i>Typ určení bodu:</i>	GNSS
<i>Třída přesnosti:</i>	1
<i>Splnění TKP:</i>	ANO



Druh stabilizace: kámen + OTZ

km 31,618

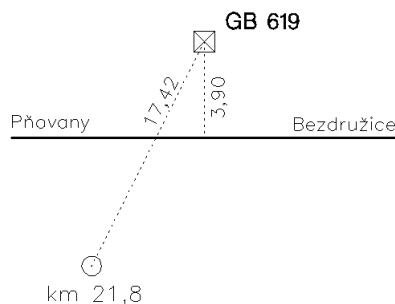
Poznámka: ETRF 2000
Vyhotovil: SŽG Praha, prac.Plzeň
Platnost (od-do): 1.7.2015 -
Transformační klíč: 20261000024
Původ bodu: G90272H39013
Technická zpráva: TZZBP0261KM008_024 ZGB

Traťový úsek: **0261** Pňovany (mimo) - Bezručice (včetně)
Definiční úsek: **08** Popis DU
Číslo bodu: **619** km: **21,815** Katastrální území: Nová Ves u Bezručic

Souřadnice JTSK
Y = 848339,145
X = 1049849,851
Nadm. výška 537,532

Souřadnice ETRS89
Latitude
Longitude
ElHigh

Výškový systém: BpV
Typ určení výšky: niv.
Typ určení bodu: MNČ
Třída přesnosti: 2
Splnění TKP: ANO



Druh stabilizace: kámen

km 21,815

Poznámka: s hřebem
Vyhotovil: SŽG Praha, prac.Plzeň
Platnost (od-do): 1.7.2015 -
Transformační klíč:
Původ bodu: G90272H39013
Technická zpráva: TZZBP0261KM008_024 ZGB

GEODETICKÉ ÚDAJE

Výpis z databáze Železničního bodového pole

Databáze: **BODOVE_POLE.mdb** ----- Umístěná v: s:\\
Pracoviště: **SŽG Praha - Plzeň** - 7.12.2015 13:06:15 - pracovník

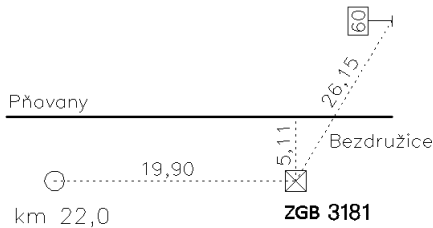
!!! NEŘÍZENÁ KOPIE !!!

Traťový úsek: **0261** Pňovany (mimo) - Bezručice (včetně)
Definiční úsek: **08** Popis DU
Číslo bodu: **3181** km: **22,02** Katastrální území: Nová Ves u Bezručic

Souřadnice JTSK
Y = 848301,923
X = 1049648,264
Nadm. výška 542,99
Souřadnice ETRS89
Latitude 49° 53' 24,25289" N
Longitude 12° 58' 45,45541" E



<i>ElHigh</i>	589,858
<i>Výškový systém:</i>	BpV
<i>Typ určení výšky:</i>	niv.
<i>Typ určení bodu:</i>	GNSS
<i>Třída přesnosti:</i>	1
<i>Splnění TKP:</i>	ANO



Druh stabilizace: kámen

Poznámka: ETRF 2000
Vyhotovil: SŽG Praha, prac.Plzeň
Platnost (od-do): 1.7.2015 -
Transformační klíč: 20261000024
Původ bodu: G90272H39013
Technická zpráva: TZZBP0261KM008_024 ZGB

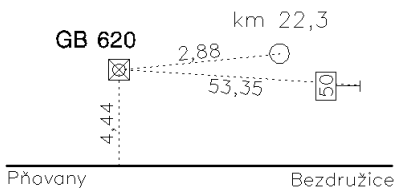
km 22,020

Traťový úsek: **0261** Pňovany (mimo) - Bezručice (včetně)
Definiční úsek: **08** Popis DU
Číslo bodu: **620** km: **22,297** Katastrální území: Nová Ves u Bezručice

Souřadnice JTSK
Y = 848271,426
X = 1049372,956
Nadm. výška 547,357

Souřadnice ETRS89
Latitude
Longitude
ElHigh

Výškový systém: BpV
Typ určení výšky: niv.
Typ určení bodu: MNČ
Třída přesnosti: 2
Splnění TKP: ANO



Druh stabilizace: kámen

km 22,297

Poznámka: s hřebem
Vyhotovil: SŽG Praha, prac.Plzeň
Platnost (od-do): 1.7.2015 -
Transformační klíč:
Původ bodu: G90272H39013
Technická zpráva: TZZBP0261KM008_024 ZGB



GEODETICKÉ ÚDAJE

Výpis z databáze Železničního bodového pole

Databáze: **BODOVE_POLE.mdb** ----- Umístěná v: s:\\
 Pracoviště: **SŽG Praha - Plzeň** - 7.12.2015 13:06:15 - pracovník

!!! NEŘÍZENÁ KOPIE !!!

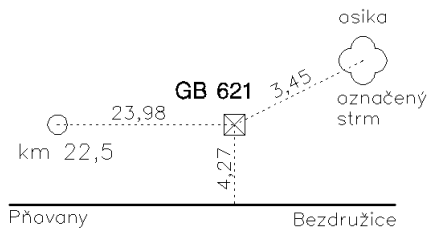
Traťový úsek: **0261** Pňovany (mimo) - Bezručice (včetně)
Definiční úsek: **08** Popis DU
Číslo bodu: **621** km: **22,524** Katastrální území: Bezručice

Souřadnice JTSK
Y = 848217,169
X = 1049151,649
Nadm. výška 550,832

Souřadnice ETRS89
Latitude
Longitude



ElHigh	
Výškový systém:	BpV
Typ určení výšky:	niv.
Typ určení bodu:	MNČ
Třída přesnosti:	2
Splnění TKP:	ANO



Druh stabilizace: kámen

km 22,524

Poznámka: s hřebem
 Vyhotovil: SŽG Praha, prac.Plzeň
 Platnost (od-do): 1.7.2015 -
 Transformační klíč:
 Původ bodu: G90272H39013
 Technická zpráva: TZZBP0261KM008_024 ZGB

Traťový úsek: **0261** Přovany (mimo) - Bezručice (včetně)
 Definiční úsek: **08** Popis DU
 Číslo bodu: **622** km: **22,689** Katastrální území: Bezručice

Souřadnice JTSK
 Y = 848155,404
 X = 1048998,451
 Nadm. výška 552,456

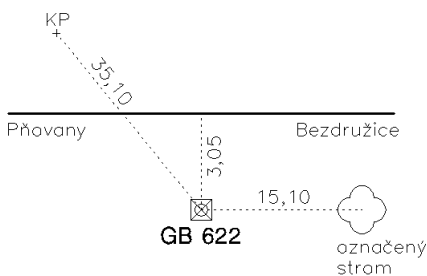
Souřadnice ETRS89

Latitude
 Longitude
 ElHigh

Výškový systém:	BpV
Typ určení výšky:	niv.
Typ určení bodu:	MNČ
Třída přesnosti:	2
Splnění TKP:	ANO

Druh stabilizace: kámen

Poznámka: s hřebem
 Vyhotovil: SŽG Praha, prac.Plzeň
 Platnost (od-do): 1.7.2015 -
 Transformační klíč:
 Původ bodu: G90272H39013
 Technická zpráva: TZZBP0261KM008_024 ZGB



GEODETICKÉ ÚDAJE

Výpis z databáze Železničního bodového pole

Databáze: **BODOVE_POLE.mdb** ----- Umístěná v: s:\\
 Pracoviště: **SŽG Praha - Plzeň** - 7.12.2015 13:06:15 - pracovník

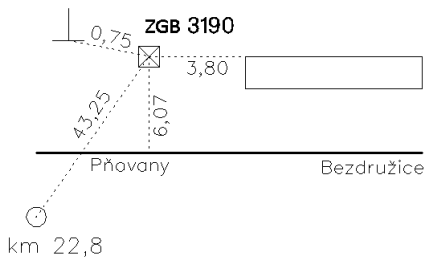
!!! NEŘÍZENÁ KOPIE !!!

Traťový úsek: **0261** Přovany (mimo) - Bezručice (včetně)
 Definiční úsek: **08** Popis DU
 Číslo bodu: **3190** km: **22,842** Katastrální území: Bezručice

Souřadnice JTSK
 Y = 848109,666
 X = 1048852,226
 Nadm. výška 555,752
Souřadnice ETRS89
 Latitude 49° 53' 50,67324" N
 Longitude 12° 58' 48,77239" E



<i>ElHigh</i>	602,612
<i>Výškový systém:</i>	BpV
<i>Typ určení výšky:</i>	niv.
<i>Typ určení bodu:</i>	GNSS
<i>Třída přesnosti:</i>	1
<i>Splnění TKP:</i>	ANO



Druh stabilizace: kámen + OTZ

km 22,842

Poznámka: ETRF 2000
Vyhotovil: SŽG Praha, prac.Plzeň
Platnost (od-do): 1.7.2015 -
Transformační klíč: 20261000024
Původ bodu: G90272H39013
Technická zpráva: TZZBP0261KM008_024 ZGB

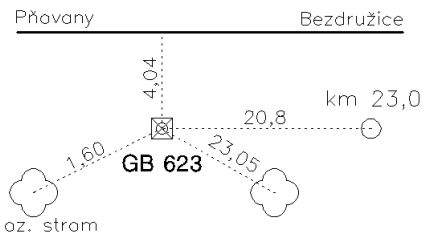
Traťový úsek: **0261** Pňovany (mimo) - Bezručice (včetně)
Definiční úsek: **08** Popis DU
Číslo bodu: **623** km: **22,979** Katastrální území: Bezručice

Souřadnice JTSK
Y = 848067,822
X = 1048721,835
Nadm. výška 558,203

Souřadnice ETRS89

Latitude
Longitude
ElHigh

Výškový systém: BpV
Typ určení výšky: niv.
Typ určení bodu: MNČ
Třída přesnosti: 2
Splnění TKP: ANO



km 22,979

Druh stabilizace: kámen

Poznámka: s hřebem
Vyhotovil: SŽG Praha, prac.Plzeň
Platnost (od-do): 1.7.2015 -
Transformační klíč:
Původ bodu: G90272H39013
Technická zpráva: TZZBP0261KM008_024 ZGB



GEODETICKÉ ÚDAJE

Výpis z databáze Železničního bodového pole

Databáze: **BODOVE_POLE.mdb** ----- Umístěná v: s:\\
Pracoviště: **SŽG Praha - Plzeň** - 7.12.2015 13:06:15 - pracovník

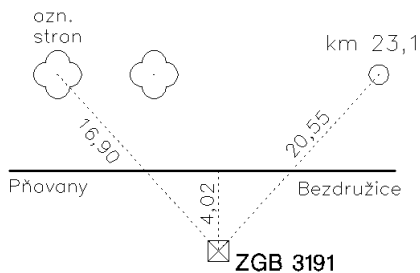
!!! NEŘÍZENÁ KOPIE !!!

Traťový úsek: **0261** Pňovany (mimo) - Bezručice (včetně)
Definiční úsek: **08** Popis DU
Číslo bodu: **3191** km: **23,081** Katastrální území: Bezručice

Souřadnice JTSK
Y = 848079,769
X = 1048620,677
Nadm. výška 560,345
Souřadnice ETRS89
Latitude 49° 53' 58,22740" N
Longitude 12° 58' 48,44908" E



<i>ElHigh</i>	607,198
<i>Výškový systém:</i>	BpV
<i>Typ určení výšky:</i>	niv.
<i>Typ určení bodu:</i>	GNSS
<i>Třída přesnosti:</i>	1
<i>Splnění TKP:</i>	ANO



Druh stabilizace: kámen

km 23,081

Poznámka: ETRF 2000
Vyhotovil: SŽG Praha, prac.Plzeň
Platnost (od-do): 1.7.2015 -
Transformační klíč: 20261000024
Původ bodu: G90272H39013
Technická zpráva: TZZBP0261KM008_024 ZGB

Traťový úsek: **0261** Pňovany (mimo) - Bezručice (včetně)
Definiční úsek: **08** Popis DU
Číslo bodu: **624** km: **23,186** Katastrální území: Bezručice

Souřadnice JTSK
Y = 848126,035
X = 1048522,327
Nadm. výška 562,522

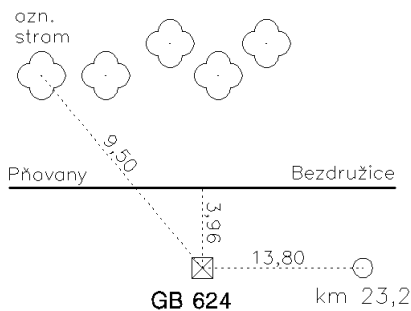
Souřadnice ETRS89

Latitude

Longitude

ElHigh

Výškový systém: BpV
Typ určení výšky: niv.
Typ určení bodu: MNČ
Třída přesnosti: 2
Splnění TKP: ANO



Druh stabilizace: kámen

km 23,186

Poznámka: s hřebem
Vyhotovil: SŽG Praha, prac.Plzeň
Platnost (od-do): 1.7.2015 -
Transformační klíč:
Původ bodu: G90272H39013
Technická zpráva: TZZBP0261KM008_024 ZGB

GEODETICKÉ ÚDAJE

Výpis z databáze Železničního bodového pole

Databáze: **BODOVE_POLE.mdb** ----- Umístěná v: s:\\
Pracoviště: **SŽG Praha - Plzeň** - 7.12.2015 13:06:16 - pracovník

!!! NEŘÍZENÁ KOPIE !!!

Traťový úsek: **0261** Pňovany (mimo) - Bezručice (včetně)
Definiční úsek: **08** Popis DU
Číslo bodu: **625** km: **23,299** Katastrální území: Bezručice

Souřadnice JTSK
Y = 848203,146
X = 1048443,681
Nadm. výška 565,081

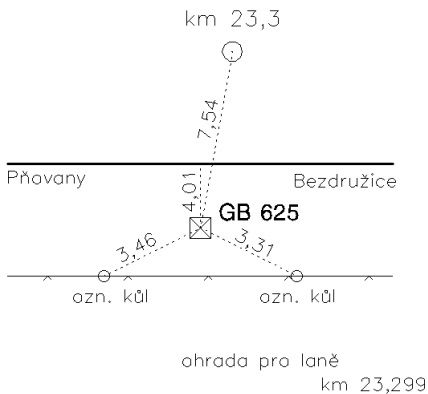
Souřadnice ETRS89

Latitude

Longitude



ElHigh	
Výškový systém:	BpV
Typ určení výšky:	niv.
Typ určení bodu:	MNČ
Třída přesnosti:	2
Splnění TKP:	ANO



Druh stabilizace: kámen

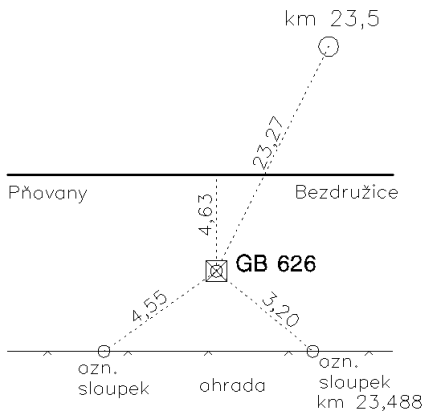
Poznámka:
 Vyhotovil: SŽG Praha, prac.Plzeň
 Platnost (od-do): 1.7.2015 -
 Transformační klíč:
 Původ bodu: G90272H39013
 Technická zpráva: TZZBP0261KM008_024 ZGB

Traťový úsek:	0261	Pňovany (mimo) - Bezručice (včetně)
Definiční úsek:	08	Popis DU
Číslo bodu:	626	km: 23,488 Katastrální území: Bezručice

Souřadnice	JTSK
Y =	848362,754
X =	1048366,3
Nadm. výška	569,938
Souřadnice	ETRS89

Latitude
 Longitude
 ElHigh

Výškový systém:	BpV
Typ určení výšky:	niv.
Typ určení bodu:	MNČ
Třída přesnosti:	2
Splnění TKP:	ANO



Druh stabilizace: kámen



Poznámka: s hřebem
 Vyhotovil: SŽG Praha, prac.Plzeň
 Platnost (od-do): 1.7.2015 -
 Transformační klíč:
 Původ bodu: G90272H39013
 Technická zpráva: TZZBP0261KM008_024 ZGB

GEODETICKÉ ÚDAJE

Výpis z databáze Železničního bodového pole
 Databáze: **BODOVE_POLE.mdb** ----- Umístěná v: s:\\
 Pracoviště: **SŽG Praha - Plzeň** - 7.12.2015 13:06:16 - pracovník

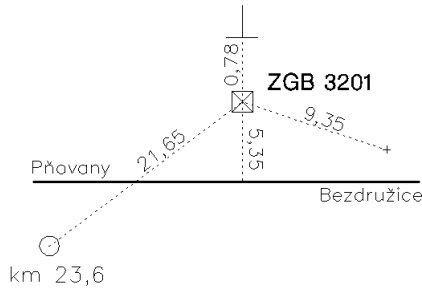
!!! NEŘÍZENÁ KOPIE !!!

Traťový úsek:	0261	Pňovany (mimo) - Bezručice (včetně)
Definiční úsek:	08	Popis DU
Číslo bodu:	3201	km: 23,62 Katastrální území: Bezručice

Souřadnice	JTSK
Y =	848497,243
X =	1048319,802
Nadm. výška	574,534
Souřadnice	ETRS89
Latitude	49° 54' 05,74709" N
Longitude	12° 58' 25,43916" E



ElHigh	621,479
Výškový systém:	BpV
Typ určení výšky:	niv.
Typ určení bodu:	GNSS
Třída přesnosti:	1
Splnění TKP:	ANO



Druh stabilizace: kámen + OTZ

km 23,620

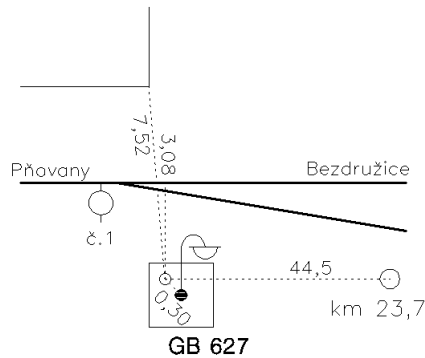
Poznámka: ETRF 2000
Vyhotovil: SŽG Praha, prac.Plzeň
Platnost (od-do): 1.7.2015 -
Transformační klíč: 20261000024
Původ bodu: G90272H39013
Technická zpráva: TZZBP0261KM008_024 ZGB

Traťový úsek: **0261** Přovany (mimo) - Bezručice (včetně)
Definiční úsek: **E1** Popis DU
Číslo bodu: **627** km: **23,756** Katastrální území: Bezručice

Souřadnice JTSK
Y = 848604,324
X = 1048230,407
Nadm. výška 574,083

Souřadnice ETRS89
Latitude
Longitude
ElHigh

Výškový systém: BpV
Typ určení výšky: niv.
Typ určení bodu: MNČ
Třída přesnosti: 2
Splnění TKP: ANO



Druh stabilizace: hřeb

km 23,756

Poznámka: v základu lampy č. 1
Vyhotovil: SŽG Praha, prac.Plzeň
Platnost (od-do): 1.7.2015 -
Transformační klíč:
Původ bodu: G90272H39013
Technická zpráva: TZZBP0261KM008_024 ZGB

GEODETICKÉ ÚDAJE

Výpis z databáze Železničního bodového pole

Databáze: BODOVE_POLE.mdb ----- Umístěná v: s:\\
Pracoviště: SŽG Praha - Plzeň - 7.12.2015 13:06:16 - pracovník

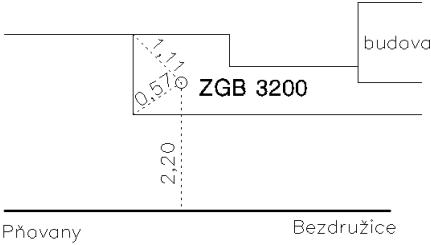
!!! NEŘÍZENÁ KOPIE !!!

Traťový úsek: **0261** Přovany (mimo) - Bezručice (včetně)
Definiční úsek: **E1** Popis DU
Číslo bodu: **3200** km: **23,888** Katastrální území: Bezručice


Souřadnice JTSK
Y = 848713,638
X = 1048155,296
Nadm. výška 575,842
Souřadnice ETRS89
Latitude 49° 54' 09,91776" N
Longitude 12° 58' 13,44461" E



<i>ElHigh</i>	622,546
<i>Výškový systém:</i>	BpV
<i>Typ určení výšky:</i>	niv.
<i>Typ určení bodu:</i>	GNSS
<i>Třída přesnosti:</i>	1
<i>Splnění TKP:</i>	ANO



Druh stabilizace: hřeb



km 23,888

<i>Poznámka:</i>	ETRF 2000
<i>Vyhotovil:</i>	SŽG Praha, prac.Plzeň
<i>Platnost (od-do):</i>	1.7.2015 -
<i>Transformační klíč:</i>	20261000024
<i>Původ bodu:</i>	G90272H39013
<i>Technická zpráva:</i>	TZZBP0261KM008_024 ZGB

SEZNAM SOUŘADNIC A VÝŠEK PODROBNÝCH BODŮ

Rekonstrukce nástupiště v železniční zastávce Konstantinovy Lázně

Souřadnicový systém JTSK

Výškový systém Bpv

Číslo bodu	Y	X	Z	Kód	/Přesnost/Původ/Pozn.//Datum/Osoba/Org.
026108010001	848713.537	1050178.516	529.572	10004	/2/1/Osa kol.-neurč.//20151211/Hrnčíř/SŽG Praha
026108010002	848759.854	1050177.810	529.428	10004 10121	/2/1/Osa kol.-neurč.; Přejezd,přechod//20151211/Hrnčíř/SŽG Praha
026108010003	848772.493	1050177.627	529.389	10004 10121	/2/1/Osa kol.-neurč.; Přejezd,přechod//20151211/Hrnčíř/SŽG Praha
026108010004	848806.993	1050177.122	529.247	10004	/2/1/Osa kol.-neurč.//20151211/Hrnčíř/SŽG Praha
026108010005	848826.092	1050176.835	529.186	10004	/2/1/Osa kol.-neurč.//20151211/Hrnčíř/SŽG Praha
026108010006	848825.857	1050184.661	528.492	20050	/2/1/Plot dřev.z lstr.//20151211/Hrnčíř/SŽG Praha
026108010007	848823.038	1050184.805	528.489	20050	/2/1/Plot dřev.z lstr.//20151211/Hrnčíř/SŽG Praha
026108010008	848822.104	1050183.750	528.687	20050	/2/1/Plot dřev.z lstr.//20151211/Hrnčíř/SŽG Praha
026108010009	848826.093	1050179.929	529.358	10188	/2/1/Staničník-skut.poloha//20151211/Hrnčíř/SŽG Praha
026108010010	848825.383	1050178.719	528.804	10122	/2/1/Štěrkl.lože//20151211/Hrnčíř/SŽG Praha
026108010011	848825.202	1050178.279	528.919	10122	/2/1/Štěrkl.lože//20151211/Hrnčíř/SŽG Praha
026108010012	848825.217	1050175.323	528.957	10122	/2/1/Štěrkl.lože//20151211/Hrnčíř/SŽG Praha
026108010013	848825.314	1050174.403	528.527	10122	/2/1/Štěrkl.lože//20151211/Hrnčíř/SŽG Praha
026108010014	848826.100	1050173.679	529.098	10191	/2/1/Zajišť.značka//20151211/Hrnčíř/SŽG Praha
026108010015	848825.130	1050173.568	528.571	60030	/2/1/Ter.hr.sp.//20151211/Hrnčíř/SŽG Praha
026108010016	848825.734	1050172.326	529.206	60029	/2/1/Ter.hr.hor.//20151211/Hrnčíř/SŽG Praha
026108010017	848826.458	1050171.698	529.301	60059	/2/1/Komunik.//20151211/Hrnčíř/SŽG Praha
026108010018	848825.917	1050168.138	529.345	60059	/2/1/Komunik.//20151211/Hrnčíř/SŽG Praha
026108010019	848812.657	1050170.157	529.400	50117	/2/1/Kan.šach.N//20151211/Hrnčíř/SŽG Praha
026108010020	848797.759	1050169.092	529.472	60059	/2/1/Komunik.//20151211/Hrnčíř/SŽG Praha
026108010021	848797.265	1050172.565	529.395	60059	/2/1/Komunik.//20151211/Hrnčíř/SŽG Praha
026108010022	848796.729	1050172.987	529.334	60029	/2/1/Ter.hr.hor.//20151211/Hrnčíř/SŽG Praha
026108010023	848796.103	1050174.357	528.669	60030	/2/1/Ter.hr.sp.//20151211/Hrnčíř/SŽG Praha
026108010024	848795.983	1050175.197	528.844	10122	/2/1/Štěrkl.lože//20151211/Hrnčíř/SŽG Praha
026108010025	848795.791	1050175.760	529.053	10122	/2/1/Štěrkl.lože//20151211/Hrnčíř/SŽG Praha
026108010026	848795.616	1050178.927	529.047	10122	/2/1/Štěrkl.lože//20151211/Hrnčíř/SŽG Praha
026108010027	848795.429	1050179.457	528.870	10122	/2/1/Štěrkl.lože//20151211/Hrnčíř/SŽG Praha
026108010028	848794.194	1050184.239	528.649	20050	/2/1/Plot dřev.z lstr.//20151211/Hrnčíř/SŽG Praha
026108010029	848776.303	1050185.013	529.049	20054 20050	/2/1/Plot živývlastn.zlstr.; Plot dřev.z lstr.//20151211/Hrnčíř/SŽG Praha
026108010030	848776.344	1050185.395	529.003	40210 40002	/2/1/Stož.dřev.; Venk.sil.ved.NN//20151211/Hrnčíř/SŽG Praha
026108010031	848773.998	1050185.290	529.043	20054	/2/1/Plot živývlastn.zlstr.//20151211/Hrnčíř/SŽG Praha
026108010032	848773.992	1050189.261	528.907	20054	/2/1/Plot živývlastn.zlstr.//20151211/Hrnčíř/SŽG Praha
026108010033	848774.278	1050189.724	528.671	40016	/2/1/Rozděl.skříň venk.sil.ved.//20151211/Hrnčíř/SŽG Praha
026108010034	848773.364	1050179.348	529.224	10122	/2/1/Štěrkl.lože//20151211/Hrnčíř/SŽG Praha
026108010035	848772.469	1050179.099	529.252	10122	/2/1/Štěrkl.lože//20151211/Hrnčíř/SŽG Praha
026108010036	848770.212	1050179.100	529.379	60059	/2/1/Komunik.//20151211/Hrnčíř/SŽG Praha
026108010037	848770.446	1050186.157	529.185	60059	/2/1/Komunik.//20151211/Hrnčíř/SŽG Praha
026108010038	848773.558	1050186.040	529.046	60059	/2/1/Komunik.//20151211/Hrnčíř/SŽG Praha
026108010039	848773.668	1050189.796	528.889	60059	/2/1/Komunik.//20151211/Hrnčíř/SŽG Praha

026108010040	848772.520	1050189.911	528.988	60059	/2/1/Komunik.//20151211/Hrnčíř/SŽG Praha
026108010041	848770.742	1050189.985	529.060	60059	/2/1/Komunik.//20151211/Hrnčíř/SŽG Praha
026108010042	848770.846	1050192.907	528.986	60059	/2/1/Komunik.//20151211/Hrnčíř/SŽG Praha
026108010043	848772.593	1050192.849	528.965	60059	/2/1/Komunik.//20151211/Hrnčíř/SŽG Praha
026108010044	848772.629	1050194.980	528.878	60059	/2/1/Komunik.//20151211/Hrnčíř/SŽG Praha
026108010045	848770.775	1050194.993	528.896	60059	/2/1/Komunik.//20151211/Hrnčíř/SŽG Praha
026108010046	848768.797	1050192.077	528.997	50117	/2/1/Kan.šach.N//20151211/Hrnčíř/SŽG Praha
026108010047	848770.346	1050204.383	528.660	50082	/2/1/Šoup.vod.N//20151211/Hrnčíř/SŽG Praha
026108010048	848770.622	1050207.586	528.568	50082	/2/1/Šoup.vod.N//20151211/Hrnčíř/SŽG Praha
026108010049	848770.914	1050209.588	528.514	50082	/2/1/Šoup.vod.N//20151211/Hrnčíř/SŽG Praha
026108010050	848770.948	1050210.435	528.503	50114	/2/1/VpustN//20151211/Hrnčíř/SŽG Praha
026108010051	848774.299	1050212.673	528.583	60059	/2/1/Komunik.//20151211/Hrnčíř/SŽG Praha
026108010052	848773.312	1050212.622	528.531	60059	/2/1/Komunik.//20151211/Hrnčíř/SŽG Praha
026108010053	848771.346	1050212.439	528.470	60059	/2/1/Komunik.//20151211/Hrnčíř/SŽG Praha
026108010054	848774.835	1050209.060	528.272	20054 20050	/2/1/Plot živývlastn.zlstr.; Plot dřev.z
1str.//20151211/Hrnčíř/SŽG Praha					
026108010055	848774.932	1050213.145	528.162	20050	/2/1/Plot dřev.z 1str.//20151211/Hrnčíř/SŽG Praha
026108010056	848763.836	1050212.113	528.462	50082	/2/1/Šoup.vod.N//20151211/Hrnčíř/SŽG Praha
026108010057	848761.150	1050212.064	528.522	60059	/2/1/Komunik.//20151211/Hrnčíř/SŽG Praha
026108010058	848764.159	1050212.182	528.478	60059	/2/1/Komunik.//20151211/Hrnčíř/SŽG Praha
026108010059	848765.772	1050212.089	528.525	60059	/2/1/Komunik.//20151211/Hrnčíř/SŽG Praha
026108010060	848765.542	1050203.166	528.731	60059	/2/1/Komunik.//20151211/Hrnčíř/SŽG Praha
026108010061	848763.998	1050203.221	528.712	60059	/2/1/Komunik.//20151211/Hrnčíř/SŽG Praha
026108010062	848763.826	1050199.093	528.877	60059	/2/1/Komunik.//20151211/Hrnčíř/SŽG Praha
026108010063	848765.362	1050199.055	528.856	60059	/2/1/Komunik.//20151211/Hrnčíř/SŽG Praha
026108010064	848765.256	1050195.190	528.950	60059	/2/1/Komunik.//20151211/Hrnčíř/SŽG Praha
026108010065	848763.711	1050195.215	528.981	60059	/2/1/Komunik.//20151211/Hrnčíř/SŽG Praha
026108010066	848764.514	1050196.951	528.947	40007	/2/1/Osvět.stož.//20151211/Hrnčíř/SŽG Praha
026108010067	848763.734	1050193.048	529.025	60059	/2/1/Komunik.//20151211/Hrnčíř/SŽG Praha
026108010068	848765.147	1050193.056	529.019	60059	/2/1/Komunik.//20151211/Hrnčíř/SŽG Praha
026108010069	848764.646	1050179.342	529.415	60059	/2/1/Komunik.//20151211/Hrnčíř/SŽG Praha
026108010070	848763.345	1050179.313	529.415	60059	/2/1/Komunik.//20151211/Hrnčíř/SŽG Praha
026108010071	848763.449	1050180.264	529.358	60059	/2/1/Komunik.//20151211/Hrnčíř/SŽG Praha
026108010072	848760.330	1050180.332	529.362	60059	/2/1/Komunik.//20151211/Hrnčíř/SŽG Praha
026108010073	848760.401	1050182.103	529.345	60059	/2/1/Komunik.//20151211/Hrnčíř/SŽG Praha
026108010074	848759.858	1050181.983	529.346	60059	/2/1/Komunik.//20151211/Hrnčíř/SŽG Praha
026108010075	848758.194	1050180.289	529.335	60059	/2/1/Komunik.//20151211/Hrnčíř/SŽG Praha
026108010076	848757.410	1050182.434	529.425	60059	/2/1/Komunik.//20151211/Hrnčíř/SŽG Praha
026108010077	848760.516	1050185.525	529.274	60059	/2/1/Komunik.//20151211/Hrnčíř/SŽG Praha
026108010078	848757.947	1050186.364	529.323	20054	/2/1/Plot živývlastn.zlstr.//20151211/Hrnčíř/SŽG Praha
026108010079	848757.174	1050183.058	529.506	20054	/2/1/Plot živývlastn.zlstr.//20151211/Hrnčíř/SŽG Praha
026108010080	848759.995	1050181.804	529.330	10132	/2/1/Výstr.kříž jedn//20151211/Hrnčíř/SŽG Praha
026108010081	848763.872	1050181.697	529.342	10132	/2/1/Výstr.kříž jedn//20151211/Hrnčíř/SŽG Praha
026108010082	848759.053	1050179.243	529.268	10122	/2/1/Štěr.k.lože//20151211/Hrnčíř/SŽG Praha
026108010083	848758.597	1050179.517	529.286	10122	/2/1/Štěr.k.lože//20151211/Hrnčíř/SŽG Praha
026108010084	848738.586	1050183.777	529.716	40007	/2/1/Osvět.stož.//20151211/Hrnčíř/SŽG Praha
026108010085	848737.685	1050183.255	529.624	20054	/2/1/Plot živývlastn.zlstr.//20151211/Hrnčíř/SŽG Praha
026108010086	848722.157	1050182.983	529.522	60059	/2/1/Komunik.//20151211/Hrnčíř/SŽG Praha
026108010087	848722.256	1050180.930	529.461	60059	/2/1/Komunik.//20151211/Hrnčíř/SŽG Praha
026108010088	848713.582	1050179.831	529.441	10122	/2/1/Štěr.k.lože//20151211/Hrnčíř/SŽG Praha
026108010089	848713.542	1050180.167	529.573	20017 10122	/2/1/Nást.mimour.nekryté; Štěr.k.lože//20151211/Hrnčíř/SŽG Praha

026108010090	848713.567	1050180.167	529.842	60059	20017	/2/1/Komunik.; Nást.mimoúr.nekryté//20151211/Hrnčíř/SŽG Praha
026108010091	848713.605	1050181.074	529.839	60059		/2/1/Komunik.//20151211/Hrnčíř/SŽG Praha
026108010092	848713.617	1050183.051	529.888	60059		/2/1/Komunik.//20151211/Hrnčíř/SŽG Praha
026108010093	848714.023	1050183.662	529.794	20054		/2/1/Plot živývlastn.zlstr.//20151211/Hrnčíř/SŽG Praha
026108010094	848708.653	1050184.315	529.839	40007		/2/1/Osvět.stož.//20151211/Hrnčíř/SŽG Praha
026108010095	848713.605	1050176.898	529.320	10122		/2/1/Štěrkl.lože//20151211/Hrnčíř/SŽG Praha
026108010096	848713.578	1050176.242	529.137	10122		/2/1/Štěrkl.lože//20151211/Hrnčíř/SŽG Praha
026108010097	848713.315	1050175.743	529.128	60030		/2/1/Ter.hr.sp.//20151211/Hrnčíř/SŽG Praha
026108010098	848713.624	1050174.815	529.655	60029		/2/1/Ter.hr.hor.//20151211/Hrnčíř/SŽG Praha
026108010099	848712.706	1050174.766	529.657	10214		/2/1/Návěst kon.nást.//20151211/Hrnčíř/SŽG Praha
026108010100	848716.211	1050172.568	529.732	40210		/2/1/Stož.dřev.//20151211/Hrnčíř/SŽG Praha
026108010101	848716.109	1050172.322	529.840	20052		/2/1/Plot drát.vlastn.zlstr.//20151211/Hrnčíř/SŽG Praha
026108010102	848722.610	1050175.128	529.931	10188		/2/1/Staničník-skut.poloha//20151211/Hrnčíř/SŽG Praha
026108010103	848724.424	1050172.325	529.940	20052	20030	/2/1/Plot drát.vlastn.zlstr.; Zpev.pl.v
st.bet.//20151211/Hrnčíř/SŽG Praha						
026108010104	848725.368	1050172.308	529.957	20052	20030	/2/1/Plot drát.vlastn.zlstr.; Zpev.pl.v
st.bet.//20151211/Hrnčíř/SŽG Praha						
026108010105	848725.465	1050173.878	529.946	60079	60029 20030	/2/1/Schod.mimo bud.měř.hr.; Ter.hr.hor.; Zpev.pl.v
st.bet.//20151211/Hrnčíř/SŽG Praha						
026108010106	848724.536	1050173.881	529.962	60079	60029 20030	/2/1/Schod.mimo bud.měř.hr.; Ter.hr.hor.; Zpev.pl.v
st.bet.//20151211/Hrnčíř/SŽG Praha						
026108010107	848724.693	1050175.498	529.307	60079	60030	/2/1/Schod.mimo bud.měř.hr.; Ter.hr.sp.//20151211/Hrnčíř/SŽG Praha
026108010108	848725.468	1050175.452	529.297	60079	60030	/2/1/Schod.mimo bud.měř.hr.; Ter.hr.sp.//20151211/Hrnčíř/SŽG Praha
026108010109	848738.425	1050172.332	530.170	20050	20052	/2/1/Plot dřev.z lstr.; Plot
drát.vlastn.zlstr.//20151211/Hrnčíř/SŽG Praha						
026108010110	848759.453	1050171.756	529.773	60059	20050	/2/1/Komunik.; Plot dřev.z lstr.//20151211/Hrnčíř/SŽG Praha
026108010111	848759.549	1050174.455	529.599	60059	60029 60028	/2/1/Komunik.; Ter.hr.hor.; Ter.hr.hor.sp.//20151211/Hrnčíř/SŽG
Praha						
026108010112	848759.602	1050175.931	529.380	60029	60028 10122	/2/1/Ter.hr.hor.; Ter.hr.hor.sp.; Štěrkl.lože//20151211/Hrnčíř/SŽG
Praha						
026108010113	848759.115	1050175.684	529.038	60028	60030 10122	/2/1/Ter.hr.hor.sp.; Ter.hr.sp.; Štěrkl.lože//20151211/Hrnčíř/SŽG
Praha						
026108010114	848759.564	1050175.547	529.463	50112	60059 60029	/2/1/Kan.pr.odp.vodN; Komunik.; Ter.hr.hor.//20151211/Hrnčíř/SŽG
Praha						
026108010115	848772.542	1050175.394	529.402	50112		/2/1/Kan.pr.odp.vodN//20151211/Hrnčíř/SŽG Praha
026108010116	848781.111	1050174.286	529.235	10132		/2/1/Výstr.kříž jedn//20151211/Hrnčíř/SŽG Praha
026108010117	848779.704	1050174.621	528.999	10137		/2/1/Rychl.bílá deska//20151211/Hrnčíř/SŽG Praha
026108010118	848771.950	1050174.259	529.494	10132		/2/1/Výstr.kříž jedn//20151211/Hrnčíř/SŽG Praha
026108010119	848772.668	1050174.636	529.452	60029	60028	/2/1/Ter.hr.hor.; Ter.hr.hor.sp.//20151211/Hrnčíř/SŽG Praha
026108010120	848772.467	1050175.977	529.299	10122		/2/1/Štěrkl.lože//20151211/Hrnčíř/SŽG Praha
026108010121	848772.854	1050175.593	528.993	10122		/2/1/Štěrkl.lože//20151211/Hrnčíř/SŽG Praha
026108010122	848772.897	1050175.250	529.027	60030	60028	/2/1/Ter.hr.sp.; Ter.hr.hor.sp.//20151211/Hrnčíř/SŽG Praha
026108010123	848772.372	1050173.241	529.510	60059		/2/1/Komunik.//20151211/Hrnčíř/SŽG Praha
026108010124	848770.894	1050173.963	529.472	60059		/2/1/Komunik.//20151211/Hrnčíř/SŽG Praha
026108010125	848770.421	1050175.091	529.423	60059		/2/1/Komunik.//20151211/Hrnčíř/SŽG Praha
026108010126	848767.225	1050171.886	529.582	50117		/2/1/Kan.šach.N//20151211/Hrnčíř/SŽG Praha
026108010127	848769.445	1050170.770	529.610	50082		/2/1/Šoup.vod.N//20151211/Hrnčíř/SŽG Praha
026108010128	848769.064	1050169.378	529.667	50082		/2/1/Šoup.vod.N//20151211/Hrnčíř/SŽG Praha
026108010129	848769.537	1050169.261	529.668	50082		/2/1/Šoup.vod.N//20151211/Hrnčíř/SŽG Praha
026108010130	848779.343	1050169.712	529.575	60059		/2/1/Komunik.//20151211/Hrnčíř/SŽG Praha
026108010131	848778.718	1050169.337	529.574	60059		/2/1/Komunik.//20151211/Hrnčíř/SŽG Praha

026108010132	848777.852	1050168.519	529.582	60059		/2/1/Komunik.//20151211/Hrnčíř/SŽG Praha
026108010133	848777.144	1050168.263	529.620	60059		/2/1/Komunik.//20151211/Hrnčíř/SŽG Praha
026108010134	848774.138	1050168.322	529.649	60059		/2/1/Komunik.//20151211/Hrnčíř/SŽG Praha
026108010135	848771.631	1050167.580	529.707	60059		/2/1/Komunik.//20151211/Hrnčíř/SŽG Praha
026108010136	848769.901	1050164.495	529.883	60059		/2/1/Komunik.//20151211/Hrnčíř/SŽG Praha
026108010137	848769.523	1050149.575	530.307	60059		/2/1/Komunik.//20151211/Hrnčíř/SŽG Praha
026108010138	848764.023	1050150.160	530.246	60059		/2/1/Komunik.//20151211/Hrnčíř/SŽG Praha
026108010139	848764.121	1050155.365	530.106	60059		/2/1/Komunik.//20151211/Hrnčíř/SŽG Praha
026108010140	848763.862	1050156.101	530.088	60059		/2/1/Komunik.//20151211/Hrnčíř/SŽG Praha
026108010141	848763.201	1050156.391	530.071	60059		/2/1/Komunik.//20151211/Hrnčíř/SŽG Praha
026108010142	848762.377	1050156.432	530.076	60059		/2/1/Komunik.//20151211/Hrnčíř/SŽG Praha
026108010143	848762.137	1050149.854	530.342	60059		/2/1/Komunik.//20151211/Hrnčíř/SŽG Praha
026108010144	848758.711	1050147.903	530.367	30002	60059	/2/1/Bud.mimodrážní hran.; Komunik.//20151211/Hrnčíř/SŽG Praha
026108010145	848759.318	1050166.335	529.944	20050	30002 60059	/2/1/Plot dřev.z 1str.; Bud.mimodrážní hran.;
Komunik.//20151211/Hrnčíř/SŽG Praha						
026108010146	848764.576	1050163.722	529.871	50114		/2/1/VpustN//20151211/Hrnčíř/SŽG Praha
026108010147	848762.474	1050161.938	529.931	60059		/2/1/Komunik.//20151211/Hrnčíř/SŽG Praha
026108010148	848763.302	1050161.915	529.923	60059		/2/1/Komunik.//20151211/Hrnčíř/SŽG Praha
026108010149	848763.956	1050162.179	529.926	60059		/2/1/Komunik.//20151211/Hrnčíř/SŽG Praha
026108010150	848764.301	1050162.864	529.906	60059		/2/1/Komunik.//20151211/Hrnčíř/SŽG Praha
026108010151	848763.304	1050164.943	529.928	40007		/2/1/Osvět.stož.//20151211/Hrnčíř/SŽG Praha
026108010152	848764.423	1050167.800	529.763	60059		/2/1/Komunik.//20151211/Hrnčíř/SŽG Praha
026108010153	848762.645	1050167.843	529.811	60059		/2/1/Komunik.//20151211/Hrnčíř/SŽG Praha
026108010154	848762.838	1050170.996	529.740	60059		/2/1/Komunik.//20151211/Hrnčíř/SŽG Praha
026108010155	848764.491	1050170.957	529.635	60059		/2/1/Komunik.//20151211/Hrnčíř/SŽG Praha
026108010156	848763.534	1050173.573	529.663	10132		/2/1/Výstr.kříž jedn//20151211/Hrnčíř/SŽG Praha
026108010157	848749.094	1050166.605	529.847	30002		/2/1/Bud.mimodrážní hran.//20151211/Hrnčíř/SŽG Praha
026108010158	848775.989	1050164.612	529.754	40209	40002	/2/1/Stož.bet.; Venk.sil.ved.NN//20151211/Hrnčíř/SŽG Praha
026108010159	848671.326	1050179.166	529.693	10004		/2/1/Osa kol.-neurč.//20151211/Hrnčíř/SŽG Praha
026108010160	848643.707	1050179.574	529.768	10004		/2/1/Osa kol.-neurč.//20151211/Hrnčíř/SŽG Praha
026108010161	848673.975	1050180.749	529.658	20017	10122	/2/1/Nást.mimoúr.nekryté; Štěrk.lože//20151211/Hrnčíř/SŽG Praha
026108010162	848674.005	1050180.813	529.946	20017		/2/1/Nást.mimoúr.nekryté//20151211/Hrnčíř/SŽG Praha
026108010163	848689.037	1050173.717	529.929	40210	40225	/2/1/Stož.dřev.; Drát kotvy ke stož.//20151211/Hrnčíř/SŽG Praha
026108010164	848691.300	1050173.911	529.877	40213	40225	/2/1/Kotva ke stožá.; Drát kotvy ke stož.//20151211/Hrnčíř/SŽG Praha
Praha						
026108010165	848703.710	1050172.438	529.780	20052		/2/1/Plot drát.vlastn.zlstr.//20151211/Hrnčíř/SŽG Praha
026108010166	848676.116	1050172.764	529.894	20052		/2/1/Plot drát.vlastn.zlstr.//20151211/Hrnčíř/SŽG Praha
026108010167	848676.210	1050174.265	530.075	70014		/2/1/Mezník//20151211/Hrnčíř/SŽG Praha
026108010168	848676.629	1050175.277	529.702	60029		/2/1/Ter.hr.hor.//20151211/Hrnčíř/SŽG Praha
026108010169	848676.493	1050176.377	529.315	60030		/2/1/Ter.hr.sp.//20151211/Hrnčíř/SŽG Praha
026108010170	848676.478	1050177.171	529.444	10122		/2/1/Štěrk.lože//20151211/Hrnčíř/SŽG Praha
026108010171	848676.269	1050177.632	529.545	10122		/2/1/Štěrk.lože//20151211/Hrnčíř/SŽG Praha
026108010172	848674.885	1050180.480	529.596	10122		/2/1/Štěrk.lože//20151211/Hrnčíř/SŽG Praha
026108010173	848669.499	1050175.214	529.701	60029	20030	/2/1/Ter.hr.hor.; Zpev.pl.v st.bet.//20151211/Hrnčíř/SŽG Praha
026108010174	848670.560	1050175.251	529.697	60029	20030	/2/1/Ter.hr.hor.; Zpev.pl.v st.bet.//20151211/Hrnčíř/SŽG Praha
026108010175	848670.472	1050172.917	529.863	20052	20030	/2/1/Plot drát.vlastn.zlstr.; Zpev.pl.v
st.bet.//20151211/Hrnčíř/SŽG Praha						
026108010176	848669.281	1050172.973	529.879	20052	20030	/2/1/Plot drát.vlastn.zlstr.; Zpev.pl.v
st.bet.//20151211/Hrnčíř/SŽG Praha						
026108010177	848660.116	1050175.866	529.670	10137		/2/1/Rychl.bílá deska//20151211/Hrnčíř/SŽG Praha
026108010178	848668.272	1050174.174	529.935	50082		/2/1/Šoup.vod.N//20151211/Hrnčíř/SŽG Praha

026108010179	848658.336	1050174.235	529.910	50117			/2/1/Kan.šach.N//20151211/Hrnčíř/SŽG Praha
026108010180	848648.978	1050173.251	530.095	20052	20030		/2/1/Plot drát.vlastn.zlstr.; Zpev.pl.v
st.bet.//20151211/Hrnčíř/SŽG Praha							
026108010181	848647.961	1050173.266	530.095	20052	20030		/2/1/Plot drát.vlastn.zlstr.; Zpev.pl.v
st.bet.//20151211/Hrnčíř/SŽG Praha							
026108010182	848648.250	1050175.664	530.004	60029	60079	20030	/2/1/Ter.hr.hor.; Schod.mimo bud.měř.hr.; Zpev.pl.v
st.bet.//20151211/Hrnčíř/SŽG Praha							
026108010183	848648.761	1050175.630	530.002	60029	60079	20030	/2/1/Ter.hr.hor.; Schod.mimo bud.měř.hr.; Zpev.pl.v
st.bet.//20151211/Hrnčíř/SŽG Praha							
026108010184	848648.797	1050176.493	529.537	60030	60079		/2/1/Ter.hr.sp.; Schod.mimo bud.měř.hr.//20151211/Hrnčíř/SŽG Praha
026108010185	848648.238	1050176.511	529.539	60030	60079		/2/1/Ter.hr.sp.; Schod.mimo bud.měř.hr.//20151211/Hrnčíř/SŽG Praha
026108010186	848643.637	1050177.464	529.546	10122			/2/1/Štěrkl.lože//20151211/Hrnčíř/SŽG Praha
026108010187	848643.698	1050178.123	529.577	10122			/2/1/Štěrkl.lože//20151211/Hrnčíř/SŽG Praha
026108010188	848643.655	1050180.705	529.629	10122			/2/1/Štěrkl.lože//20151211/Hrnčíř/SŽG Praha
026108010189	848643.670	1050181.190	529.749	20017	10122		/2/1/Nást.mimoúr.nekryté; Štěrkl.lože//20151211/Hrnčíř/SŽG Praha
026108010190	848643.694	1050181.226	530.020	20017	60059		/2/1/Nást.mimoúr.nekryté; Komunik.//20151211/Hrnčíř/SŽG Praha
026108010191	848643.080	1050182.330	530.007	10214			/2/1/Návěst kon.nást.//20151211/Hrnčíř/SŽG Praha
026108010192	848643.401	1050188.112	530.061	40007			/2/1/Osvět.stož.//20151211/Hrnčíř/SŽG Praha
026108010193	848674.194	1050184.449	530.011	60059			/2/1/Komunik.//20151211/Hrnčíř/SŽG Praha
026108010194	848674.314	1050183.697	529.987	20054	60059		/2/1/Plot živývlastn.zlstr.; Komunik.//20151211/Hrnčíř/SŽG Praha
026108010195	848708.802	1050190.751	529.064	20052	30002		/2/1/Plot drát.vlastn.zlstr.; Bud.mimodrážní
hran.//20151211/Hrnčíř/SŽG Praha							
026108010196	848733.580	1050190.365	529.404	30002			/2/1/Bud.mimodrážní hran.//20151211/Hrnčíř/SŽG Praha
026108010197	848725.787	1050185.901	529.704	40007			/2/1/Osvět.stož.//20151211/Hrnčíř/SŽG Praha
026108010198	848675.924	1050190.952	529.760	20052			/2/1/Plot drát.vlastn.zlstr.//20151211/Hrnčíř/SŽG Praha
026108010199	848665.819	1050190.886	530.499	50117			/2/1/Kan.šach.N//20151211/Hrnčíř/SŽG Praha
026108010200	848663.106	1050190.989	530.488	50117			/2/1/Kan.šach.N//20151211/Hrnčíř/SŽG Praha
026108010201	848660.548	1050191.040	530.482	50117			/2/1/Kan.šach.N//20151211/Hrnčíř/SŽG Praha
026108010202	848646.243	1050191.668	530.037	30001	20005	60059	/2/1/Bud.dráž.hran.; Opěrn.zed; Komunik.//20151211/Hrnčíř/SŽG
Praha							
026108010203	848646.251	1050189.946	530.160	20005	60059		/2/1/Opěrn.zed; Komunik.//20151211/Hrnčíř/SŽG Praha
026108010204	848646.800	1050189.947	530.418	20005			/2/1/Opěrn.zed//20151211/Hrnčíř/SŽG Praha
026108010205	848646.833	1050191.642	530.502	20005	30001	60059	/2/1/Opěrn.zed; Bud.dráž.hran.; Komunik.//20151211/Hrnčíř/SŽG
Praha							
026108010206	848646.815	1050191.641	531.260	20005			/2/1/Opěrn.zed//20151211/Hrnčíř/SŽG Praha
026108010207	848646.774	1050189.953	531.259	20005			/2/1/Opěrn.zed//20151211/Hrnčíř/SŽG Praha
026108010208	848646.243	1050189.954	531.256	20005			/2/1/Opěrn.zed//20151211/Hrnčíř/SŽG Praha
026108010209	848646.292	1050191.644	531.263	20005			/2/1/Opěrn.zed//20151211/Hrnčíř/SŽG Praha
026108010210	848646.544	1050189.960	531.260	20005	20069		/2/1/Opěrn.zed; Zábrad.-kr.//20151211/Hrnčíř/SŽG Praha
026108010211	848646.528	1050187.419	531.220	20069			/2/1/Zábrad.-kr.//20151211/Hrnčíř/SŽG Praha
026108010212	848648.483	1050191.634	530.513	30001	60059		/2/1/Bud.dráž.hran.; Komunik.//20151211/Hrnčíř/SŽG Praha
026108010213	848653.821	1050191.568	530.495	30001	60059		/2/1/Bud.dráž.hran.; Komunik.//20151211/Hrnčíř/SŽG Praha
026108010214	848658.402	1050191.495	530.498	30001	60059		/2/1/Bud.dráž.hran.; Komunik.//20151211/Hrnčíř/SŽG Praha
026108010215	848669.762	1050191.330	530.477	60059	30001		/2/1/Komunik.; Bud.dráž.hran.//20151211/Hrnčíř/SŽG Praha
026108010216	848657.648	1050193.823	530.569	50117			/2/1/Kan.šach.N//20151211/Hrnčíř/SŽG Praha
026108010217	848669.912	1050201.631	530.444	60079	20050	30001	/2/1/Schod.mimo bud.měř.hr.; Plot dřev.z lstr.;
Bud.dráž.hran.//20151211/Hrnčíř/SŽG Praha							
026108010218	848669.857	1050201.281	530.473	60079	60059	30001	/2/1/Schod.mimo bud.měř.hr.; Komunik.;
Bud.dráž.hran.//20151211/Hrnčíř/SŽG Praha							
026108010219	848669.896	1050201.971	529.929	60079	20050		/2/1/Schod.mimo bud.měř.hr.; Plot dřev.z
lstr.//20151211/Hrnčíř/SŽG Praha							

026108010220	848673.525	1050202.002	529.956	60059	60079	/2/1/Komunik.; Schod.mimo bud.měř.hr.//20151211/Hrnčíř/SŽG Praha
026108010221	848673.541	1050201.327	530.495	60059	60079	/2/1/Komunik.; Schod.mimo bud.měř.hr.//20151211/Hrnčíř/SŽG Praha
026108010222	848669.674	1050206.891	529.764	60079	20050	/2/1/Schod.mimo bud.měř.hr.; Plot dřev.z
1str.//20151211/Hrnčíř/SŽG Praha						
026108010223	848669.706	1050207.285	529.530	60079	20050 60059	/2/1/Schod.mimo bud.měř.hr.; Plot dřev.z 1str.;
Komunik.//20151211/Hrnčíř/SŽG Praha						
026108010224	848673.381	1050207.170	529.539	60059	60079	/2/1/Komunik.; Schod.mimo bud.měř.hr.//20151211/Hrnčíř/SŽG Praha
026108010225	848673.417	1050206.777	529.793	60059	60079	/2/1/Komunik.; Schod.mimo bud.měř.hr.//20151211/Hrnčíř/SŽG Praha
026108010226	848673.522	1050209.224	529.503	60059		/2/1/Komunik.//20151211/Hrnčíř/SŽG Praha
026108010227	848669.381	1050207.829	529.498	60059		/2/1/Komunik.//20151211/Hrnčíř/SŽG Praha
026108010228	848658.692	1050207.858	529.400	60059		/2/1/Komunik.//20151211/Hrnčíř/SŽG Praha
026108010229	848657.036	1050207.834	529.401	60059		/2/1/Komunik.//20151211/Hrnčíř/SŽG Praha
026108010230	848657.090	1050207.206	529.399	60059	20050	/2/1/Komunik.; Plot dřev.z 1str.//20151211/Hrnčíř/SŽG Praha
026108010231	848658.593	1050207.127	529.360	60059	20050	/2/1/Komunik.; Plot dřev.z 1str.//20151211/Hrnčíř/SŽG Praha
026108010232	848666.055	1050202.154	529.436	50009		/2/1/Plynom.N//20151211/Hrnčíř/SŽG Praha
026108010233	848663.924	1050202.089	529.423	50117		/2/1/Kan.šach.N//20151211/Hrnčíř/SŽG Praha
026108010234	848658.499	1050201.800	529.448	30001	60059	/2/1/Bud.dráž.hran.; Komunik.//20151211/Hrnčíř/SŽG Praha
026108010235	848650.770	1050200.011	529.368	50122		/2/1/Hr.žumpyN//20151211/Hrnčíř/SŽG Praha
026108010236	848651.783	1050200.106	529.404	50122		/2/1/Hr.žumpyN//20151211/Hrnčíř/SŽG Praha
026108010237	848651.866	1050204.314	529.320	50122		/2/1/Hr.žumpyN//20151211/Hrnčíř/SŽG Praha
026108010238	848650.783	1050204.278	529.311	50122		/2/1/Hr.žumpyN//20151211/Hrnčíř/SŽG Praha
026108010239	848644.119	1050209.345	529.553	60059		/2/1/Komunik.//20151211/Hrnčíř/SŽG Praha
026108010240	848644.196	1050207.905	529.665	60059		/2/1/Komunik.//20151211/Hrnčíř/SŽG Praha
026108010241	848641.868	1050209.248	529.644	60059		/2/1/Komunik.//20151211/Hrnčíř/SŽG Praha
026108010242	848645.198	1050207.178	529.435	20050		/2/1/Plot dřev.z 1str.//20151211/Hrnčíř/SŽG Praha
026108010243	848645.837	1050197.148	529.843	20050		/2/1/Plot dřev.z 1str.//20151211/Hrnčíř/SŽG Praha
026108010244	848646.337	1050196.720	529.747	30001	20050	/2/1/Bud.dráž.hran.; Plot dřev.z 1str.//20151211/Hrnčíř/SŽG Praha
026108010245	848675.950	1050186.872	529.708	40007		/2/1/Osvět.stož.//20151211/Hrnčíř/SŽG Praha
026108010246	848644.894	1050197.001	529.929	60059		/2/1/Komunik.//20151211/Hrnčíř/SŽG Praha
026108010247	848645.796	1050195.991	529.965	60059		/2/1/Komunik.//20151211/Hrnčíř/SŽG Praha
026108010248	848638.657	1050208.791	529.292	20052		/2/1/Plot drát.vlastn.zlstr.//20151211/Hrnčíř/SŽG Praha
026108010249	848640.023	1050187.462	529.790	20052		/2/1/Plot drát.vlastn.zlstr.//20151211/Hrnčíř/SŽG Praha
026108010250	848632.817	1050183.406	529.736	10243		/2/1/Návěst výstraž.kolík//20151211/Hrnčíř/SŽG Praha
026108010251	848630.329	1050186.853	529.859	40210		/2/1/Stož.dřev.//20151211/Hrnčíř/SŽG Praha
026108010252	848610.161	1050187.641	530.098	70014		/2/1/Mezník//20151211/Hrnčíř/SŽG Praha
026108010253	848608.300	1050187.969	529.925	20052		/2/1/Plot drát.vlastn.zlstr.//20151211/Hrnčíř/SŽG Praha
026108010254	848609.474	1050180.077	529.925	10004		/2/1/Osa kol.-neurč.//20151211/Hrnčíř/SŽG Praha
026108010255	848608.638	1050183.977	529.805	60029		/2/1/Ter.hr.hor.//20151211/Hrnčíř/SŽG Praha
026108010256	848608.092	1050183.091	529.405	60030		/2/1/Ter.hr.sp.//20151211/Hrnčíř/SŽG Praha
026108010257	848607.918	1050182.304	529.421	10122		/2/1/Štěrk.lože//20151211/Hrnčíř/SŽG Praha
026108010258	848608.379	1050181.573	529.735	10122		/2/1/Štěrk.lože//20151211/Hrnčíř/SŽG Praha
026108010259	848632.032	1050181.937	529.555	60029	60030	/2/1/Ter.hr.hor.; Ter.hr.sp.//20151211/Hrnčíř/SŽG Praha
026108010260	848631.231	1050183.277	529.780	60029		/2/1/Ter.hr.hor.//20151211/Hrnčíř/SŽG Praha
026108010261	848631.314	1050181.800	529.574	10122		/2/1/Štěrk.lože//20151211/Hrnčíř/SŽG Praha
026108010262	848631.630	1050181.288	529.667	10122		/2/1/Štěrk.lože//20151211/Hrnčíř/SŽG Praha
026108010263	848580.412	1050180.490	530.080	10004		/2/1/Osa kol.-neurč.//20151211/Hrnčíř/SŽG Praha
026108010264	848585.303	1050185.189	530.153	70014		/2/1/Mezník//20151211/Hrnčíř/SŽG Praha
026108010265	848610.152	1050184.866	530.015	70014		/2/1/Mezník//20151211/Hrnčíř/SŽG Praha
026108010266	848579.228	1050188.473	529.939	20052		/2/1/Plot drát.vlastn.zlstr.//20151211/Hrnčíř/SŽG Praha
026108010267	848579.039	1050184.667	529.939	60029		/2/1/Ter.hr.hor.//20151211/Hrnčíř/SŽG Praha
026108010268	848579.098	1050183.613	529.543	60030		/2/1/Ter.hr.sp.//20151211/Hrnčíř/SŽG Praha

026108010269	848579.158	1050182.827	529.596	10122	/2/1/Štěrko.lože//20151211/Hrnčíř/SŽG Praha
026108010270	848579.137	1050181.953	529.944	10122	/2/1/Štěrko.lože//20151211/Hrnčíř/SŽG Praha
026108010271	848566.863	1050180.634	530.150	10004	/2/1/Osa kol.-neurč.//20151211/Hrnčíř/SŽG Praha
026108010272	848566.833	1050179.890	530.150	Kolejnicový pás	/2/1///20151211/Hrnčíř/SŽG Praha
026108010273	848557.414	1050179.855	530.179	Kolejnicový pás	/2/1///20151211/Hrnčíř/SŽG Praha
026108010274	848557.488	1050180.602	530.179	10004	/2/1/Osa kol.-neurč.//20151211/Hrnčíř/SŽG Praha
026108010275	848551.877	1050188.938	529.858	20052	/2/1/Plot drát.vlastn.zlstr.//20151211/Hrnčíř/SŽG Praha
026108010276	848556.777	1050184.653	529.963	60029	/2/1/Ter.hr.hor.//20151211/Hrnčíř/SŽG Praha
026108010277	848556.701	1050183.852	529.646	60030	/2/1/Ter.hr.sp.//20151211/Hrnčíř/SŽG Praha
026108010278	848556.666	1050182.784	529.646	10122	/2/1/Štěrko.lože//20151211/Hrnčíř/SŽG Praha
026108010279	848556.818	1050182.096	529.957	10122	/2/1/Štěrko.lože//20151211/Hrnčíř/SŽG Praha
026108010280	848544.213	1050180.164	530.237	10004	/2/1/Osa kol.-neurč.//20151211/Hrnčíř/SŽG Praha
026108010281	848544.217	1050179.419	530.237	Kolejnicový pás	/2/1///20151211/Hrnčíř/SŽG Praha
026108010282	848534.367	1050178.658	530.288	Kolejnicový pás	/2/1///20151211/Hrnčíř/SŽG Praha
026108010283	848529.260	1050178.095	530.329	Kolejnicový pás	/2/1///20151211/Hrnčíř/SŽG Praha
026108010284	848525.113	1050177.550	530.377	Kolejnicový pás	/2/1///20151211/Hrnčíř/SŽG Praha
026108010285	848521.401	1050176.954	530.409	Kolejnicový pás	/2/1///20151211/Hrnčíř/SŽG Praha
026108010286	848534.331	1050179.415	530.288	10004	/2/1/Osa kol.-neurč.//20151211/Hrnčíř/SŽG Praha
026108010287	848529.077	1050178.843	530.329	10004 10121	/2/1/Osa kol.-neurč.; Přejezd,přechod//20151211/Hrnčíř/SŽG Praha
026108010288	848524.954	1050178.278	530.377	10004 10121	/2/1/Osa kol.-neurč.; Přejezd,přechod//20151211/Hrnčíř/SŽG Praha
026108010289	848521.250	1050177.702	530.409	10004	/2/1/Osa kol.-neurč.//20151211/Hrnčíř/SŽG Praha
026108010290	848528.435	1050180.476	530.303	10122	/2/1/Štěrko.lože//20151211/Hrnčíř/SŽG Praha
026108010291	848527.805	1050181.613	529.997	10122	/2/1/Štěrko.lože//20151211/Hrnčíř/SŽG Praha
026108010292	848531.921	1050183.466	529.827	60029	/2/1/Ter.hr.hor.//20151211/Hrnčíř/SŽG Praha
026108010293	848534.471	1050182.734	529.629	60029 60030	/2/1/Ter.hr.sp.; Ter.hr.sp.//20151211/Hrnčíř/SŽG Praha
026108010294	848521.650	1050189.461	529.715	20052	/2/1/Plot drát.vlastn.zlstr.//20151211/Hrnčíř/SŽG Praha
026108010295	848521.035	1050194.493	529.604	20052	/2/1/Plot drát.vlastn.zlstr.//20151211/Hrnčíř/SŽG Praha
026108010296	848516.747	1050193.713	529.638	60059	/2/1/Komunik.//20151211/Hrnčíř/SŽG Praha
026108010297	848513.061	1050194.191	529.508	60059	/2/1/Komunik.//20151211/Hrnčíř/SŽG Praha
026108010298	848522.842	1050182.366	530.136	60059	/2/1/Komunik.//20151211/Hrnčíř/SŽG Praha
026108010299	848525.149	1050183.898	530.116	60059	/2/1/Komunik.//20151211/Hrnčíř/SŽG Praha
026108010300	848528.380	1050179.675	530.416	60059	/2/1/Komunik.//20151211/Hrnčíř/SŽG Praha
026108010301	848524.779	1050179.178	530.408	60059	/2/1/Komunik.//20151211/Hrnčíř/SŽG Praha
026108010302	848520.917	1050181.592	530.489	10188	/2/1/Staničník-skut.poloha//20151211/Hrnčíř/SŽG Praha
026108010303	848520.972	1050182.644	530.222	10132	/2/1/Výstr.kříž jedn//20151211/Hrnčíř/SŽG Praha
026108010304	848526.208	1050177.481	530.317	60059	/2/1/Komunik.//20151211/Hrnčíř/SŽG Praha
026108010305	848529.390	1050177.830	530.319	60059	/2/1/Komunik.//20151211/Hrnčíř/SŽG Praha
026108010306	848535.089	1050171.250	530.428	60059	/2/1/Komunik.//20151211/Hrnčíř/SŽG Praha
026108010307	848533.989	1050168.202	530.424	60059	/2/1/Komunik.//20151211/Hrnčíř/SŽG Praha
026108010308	848540.186	1050164.796	530.528	60059	/2/1/Komunik.//20151211/Hrnčíř/SŽG Praha
026108010309	848544.888	1050165.898	530.550	60059	/2/1/Komunik.//20151211/Hrnčíř/SŽG Praha
026108010310	848532.915	1050175.007	530.136	10132	/2/1/Výstr.kříž jedn//20151211/Hrnčíř/SŽG Praha
026108010311	848534.132	1050174.404	530.351	70014	/2/1/Mezník//20151211/Hrnčíř/SŽG Praha
026108010312	848531.554	1050177.582	530.011	10122	/2/1/Štěrko.lože//20151211/Hrnčíř/SŽG Praha
026108010313	848532.969	1050177.136	529.861	10122	/2/1/Štěrko.lože//20151211/Hrnčíř/SŽG Praha
026108010314	848534.671	1050176.755	530.160	10191	/2/1/Zajišť.značka//20151211/Hrnčíř/SŽG Praha
026108010315	848535.645	1050176.847	529.748	60029 60030	/2/1/Ter.hr.hor.; Ter.hr.sp.//20151211/Hrnčíř/SŽG Praha
026108010316	848537.273	1050175.891	530.058	60029	/2/1/Ter.hr.hor.//20151211/Hrnčíř/SŽG Praha
026108010317	848551.346	1050174.950	530.479	70014	/2/1/Mezník//20151211/Hrnčíř/SŽG Praha
026108010318	848558.610	1050176.301	530.189	60029	/2/1/Ter.hr.hor.//20151211/Hrnčíř/SŽG Praha
026108010319	848559.059	1050177.637	529.578	60030	/2/1/Ter.hr.sp.//20151211/Hrnčíř/SŽG Praha

026108010320	848559.174	1050178.384	529.604	10122		/2/1/Štěr.k.lože//20151211/Hrnčíř/SŽG Praha
026108010321	848559.164	1050179.004	529.851	10122		/2/1/Štěr.k.lože//20151211/Hrnčíř/SŽG Praha
026108010322	848557.435	1050177.517	530.081	10191		/2/1/Zajišť.značka//20151211/Hrnčíř/SŽG Praha
026108010323	848563.979	1050170.205	530.402	20050		/2/1/Plot dřev.z 1str.//20151211/Hrnčíř/SŽG Praha
026108010324	848564.943	1050174.699	530.270	20050		/2/1/Plot dřev.z 1str.//20151211/Hrnčíř/SŽG Praha
026108010325	848580.895	1050173.516	530.442	20052	20050	/2/1/Plot drát.vlastn.zlstr.; Plot dřev.z 1str.//20151211/Hrnčíř/SŽG Praha
026108010326	848584.552	1050174.560	530.434	70014		/2/1/Mezník//20151211/Hrnčíř/SŽG Praha
026108010327	848580.778	1050175.932	530.033	60029		/2/1/Ter.hr.hor.//20151211/Hrnčíř/SŽG Praha
026108010328	848581.549	1050177.624	529.581	60030		/2/1/Ter.hr.sp.//20151211/Hrnčíř/SŽG Praha
026108010329	848581.632	1050178.244	529.504	10122		/2/1/Štěr.k.lože//20151211/Hrnčíř/SŽG Praha
026108010330	848581.709	1050178.769	529.794	10122		/2/1/Štěr.k.lože//20151211/Hrnčíř/SŽG Praha
026108010331	848580.382	1050177.754	529.930	10191		/2/1/Zajišť.značka//20151211/Hrnčíř/SŽG Praha
026108010332	848610.385	1050174.106	530.451	70014		/2/1/Mezník//20151211/Hrnčíř/SŽG Praha
026108010333	848613.159	1050172.499	530.297	20052		/2/1/Plot drát.vlastn.zlstr.//20151211/Hrnčíř/SŽG Praha
026108010334	848612.895	1050175.189	530.134	60029		/2/1/Ter.hr.hor.//20151211/Hrnčíř/SŽG Praha
026108010335	848612.242	1050176.957	529.401	60030		/2/1/Ter.hr.sp.//20151211/Hrnčíř/SŽG Praha
026108010336	848612.470	1050177.730	529.347	10122		/2/1/Štěr.k.lože//20151211/Hrnčíř/SŽG Praha
026108010337	848613.199	1050178.405	529.737	10122		/2/1/Štěr.k.lože//20151211/Hrnčíř/SŽG Praha
026108010338	848622.191	1050176.532	530.238	10188		/2/1/Staničník-skut.poloha//20151211/Hrnčíř/SŽG Praha
026108010339	848630.812	1050174.181	530.232	50082		/2/1/Šoup.vod.N//20151211/Hrnčíř/SŽG Praha
026108010340	848635.923	1050173.235	530.177	50090		/2/1/Hydrant podz.//20151211/Hrnčíř/SŽG Praha
026108010341	848639.731	1050174.724	530.351	70014		/2/1/Mezník//20151211/Hrnčíř/SŽG Praha
026108010342	848640.812	1050175.246	530.002	60079	60029	/2/1/Schod.mimo bud.měř.hr.; Ter.hr.hor.//20151211/Hrnčíř/SŽG Praha
026108010343	848639.998	1050175.247	529.963	60079	60029	/2/1/Schod.mimo bud.měř.hr.; Ter.hr.hor.//20151211/Hrnčíř/SŽG Praha
026108010344	848640.093	1050176.572	529.589	60079	60030	/2/1/Schod.mimo bud.měř.hr.; Ter.hr.sp.//20151211/Hrnčíř/SŽG Praha
026108010345	848640.789	1050176.575	529.633	60079	60030	/2/1/Schod.mimo bud.měř.hr.; Ter.hr.sp.//20151211/Hrnčíř/SŽG Praha
026108010346	848644.251	1050173.095	530.415	20052		/2/1/Plot drát.vlastn.zlstr.//20151211/Hrnčíř/SŽG Praha
026108010347	848764.521	1050175.147	529.472	60059		/2/1/Komunik.
026108010349	848762.886	1050175.279	529.472	60059		/2/1/Komunik.
026108010350	848658.468	1050196.045	530.498	30001		/2/1/Bud.dráž.hran.
026108010351	848653.877	1050196.118	530.495	30001		/2/1/Bud.dráž.hran.
026108010352	848648.539	1050196.184	530.513	30001		/2/1/Bud.dráž.hran.
026108010353	848646.889	1050196.204	530.513	30001		/2/1/Bud.dráž.hran.
026108010354	848658.464	1050199.460	529.448	30001	60079 60059	/2/1/Bud.dráž.hran.; Schod.mimo bud.měř.hr.; Komunik.
026108010355	848657.115	1050199.480	529.448	30001	60079 60059	/2/1/Bud.dráž.hran.; Schod.mimo bud.měř.hr.; Komunik.
026108010356	848657.092	1050197.980	530.406	60079		/2/1/Schod.mimo bud.měř.hr.
026108010357	848658.442	1050197.960	530.408	60079		/2/1/Schod.mimo bud.měř.hr.
026108010358	848658.420	1050196.461	529.448	30001	60079	/2/1/Bud.dráž.hran.; Schod.mimo bud.měř.hr.
026108010359	848657.070	1050196.481	529.448	30001	60079	/2/1/Bud.dráž.hran.; Schod.mimo bud.měř.hr.
026108010360	848658.409	1050196.463	530.416	60079		/2/1/Schod.mimo bud.měř.hr.
026108010361	848657.065	1050196.483	530.414	60079		/2/1/Schod.mimo bud.měř.hr.

529.061

21,1

21,2

21,3

21,4

Konstantinovy Lázně
1:500